




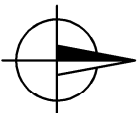







LEGENDA:
NAVRH:
 NAVRŽENÝ VODOJEM BUKOVNO

 VODOVODNÍ POTRUBÍ – PŘÍVOD A ODBĚR Z VODOJEMU
 PŘÍPRAVOVANÝ VODOVODNÍ PŘÍVADEČ ŽELIVKA – JIHLAVA (SAMOSTATNÁ SOUVISEJÍCÍ AKCE)
 VÝHELD – SEVEROVÝCHODNÍ VĚTEV VODOVODU – I. ETAPA (SAMOSTATNÁ SOUVISEJÍCÍ AKCE)

STAVAJÍCÍ SÍTĚ
 VODOVOD
 ZEMNÍ VODOJEM



Kreslí: ING. COUFAL, Ph.D. 		Projektant: ING. COUFAL, Ph.D. 		Hlavní projektant: ING. COUFAL, Ph.D. 		Techn. kontrola: MGR. KASAL, Ph.D. 	
Kraj: VYSOČINA		Obec: JIHLAVA		<div><p>VODOHOSPODÁŘSKÝ ROZVOJ A VÝSTAVBA, a.s. Nábržní 4 150 56 Praha 5</p></div>			
Stavebník: STATUTÁRNÍ MĚSTO JIHLAVA							
Název stavby: POSÍLENÍ VODOVODNÍ SÍTĚ VODOJEM BUKOVNO – JIHLAVA							
Část projektu: C. SITUAČNÍ VÝKRESY							
Příloha: CELKOVÝ SITUAČNÍ VÝKRES							
		Soubor: C1 – Celkový situační výkres, změna trasy, dwg					
Formát: 2 x A4							
Datum: BŘEZEN 2024							
Stupeň: DPS							
Č. zakázky: 5265/002							
Měřítko: 1:5000		Číslo přílohy: C.1					

Tento výkres a jeho přílohy jsou duševním vlastnictvím akciové společnosti Vzdolhospodářský rozvoj a výstavba, a.s.